


## SEZNAM PŘÍLOH:



### H. SOUVISEJÍCÍ DOKUMENTACE

- H.1. SITUACE DOTČENÝCH POZEMKŮ
- H.2. KATASTRÁLNÍ MAPA
- H.3. SEZNAM DOTČENÝCH POZEMKŮ
- H.4. INFORMACE O POZEMCÍCH
- H.5. PLÁN PROTIHAVARIJNÍCH OPATŘENÍ
- H.6. PLÁN BOZP
- H.7. FOTODOKUMENTACE

# H DSP + PDPS

INVESTOR:	 <b>KRÁLOVÉHRADECKÝ KRAJ</b> <b>PIVOVARSKÉ NÁMĚSTÍ 1245</b> <b>500 03 HRADEC KRÁLOVÉ</b>	Razítko, datum, podpis:
-----------	---	-------------------------

OBJEDNATEL:	 <b>ÚS KRÁLOVÉHRADECKÉHO KRAJE</b> <b>KUTNOHORSKÁ 59</b> <b>500 04 HRADEC KRÁLOVÉ</b>	Razítko, datum, podpis:
-------------	--	-------------------------

KRESLIL:	KOLEKTIV		 <b>IDProjekt s.r.o.</b> inženýring a projekce dopravních staveb Sokolovská 94 Nedošín 570 01 Litomyšl IČO 024 97 247 DIČ CZ02497247 www.idprojekt.cz				
ZPRACOVAL:	ING. JAKUB HAJN						
TECHNICKÁ KONTROLA:	ING. PETR PÁCHA						
ZODPOVĚDNÝ PROJEKTANT:	ING. PAVEL MATYS						
HLAVNÍ PROJEKTANT:	ING. PAVEL MATYS						
KRAJ:	KRÁLOVÉHRADECKÝ	OKRES:	RYCHNOV NAD KNĚŽNOU	OBEC:	ALBRECHTICE N. ORL., NOVÁ VES	STUPEŇ:	DSP + PDPS
INVESTOR: KRÁLOVÉHRADECKÝ KRAJ, PIVOVARSKÉ NÁMĚSTÍ 1245, 500 03 HRADEC KRÁLOVÉ						ZAK ČÍSLO:	0250
AKCE: <b>III/3051 ALBRECHTICE NAD ORLICÍ - HRANICE OKRESU RK-PA</b> <b>II. ETAPA, KM 0,520 - KÚ</b>						ARCHIVNÍ ČÍSLO:	2020-007-0250
						DATUM:	IV / 2020
						FORMÁT:	A4
OBJEKT: <b>SO 101 - KOMUNIKACE</b>						MĚŘÍTKO:	-
						ČÍSLO SOUPRAVY:	ČÍSLO PŘÍLOHY: <b>H.</b>
OBSAH: <b>SOUVISEJÍCÍ DOKUMENTACE</b>							